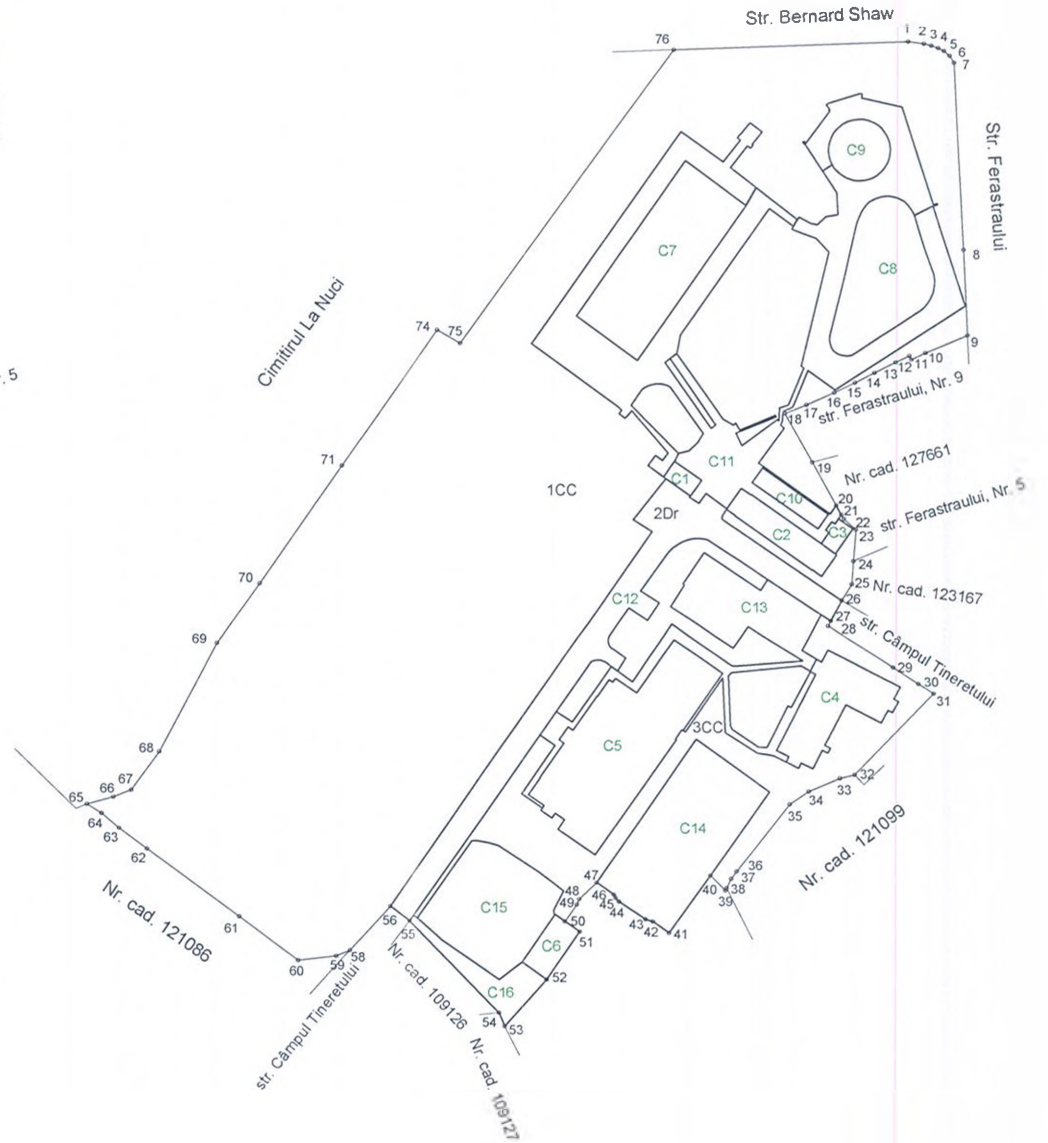
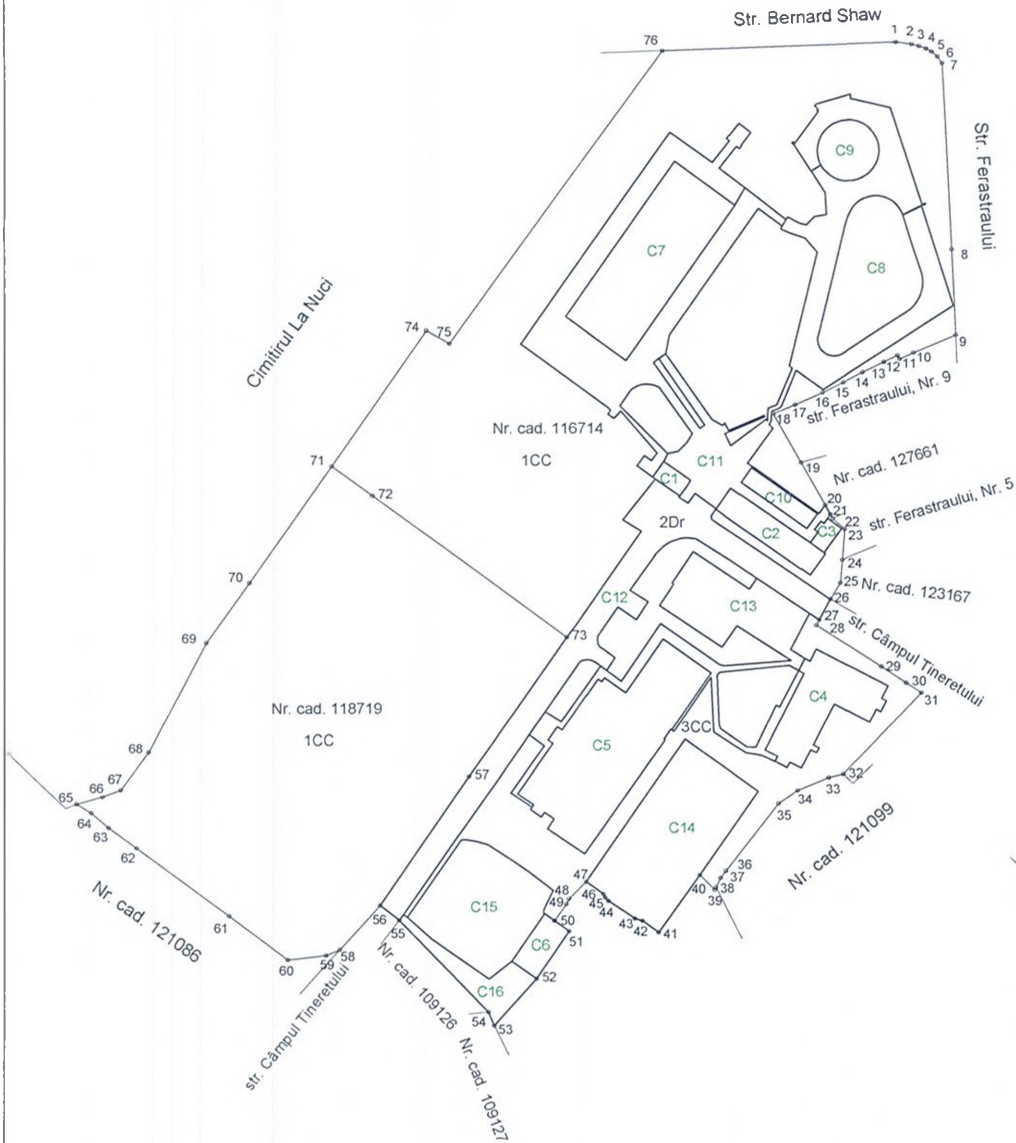


**PLAN DE AMPLASAMENT SI DELIMITARE A IMOBILULUI
CU PROPUNEREA DE ALIPIRE**
a imobilelor cuprinse in C.F. nr. 118719 si 116714 - BAIA MARE, nr. Cad. 118719 si 116714
din loc. BAIA MARE, jud. Maramures
UAT. BAIA MARE
Sc. 1:2000



Inainte de alipire

Dupa alipire nr. cad.



- d 1 - 2 = 4.22 m
- d 2 - 3 = 2.02 m
- d 3 - 4 = 1.99 m
- d 4 - 5 = 1.69 m
- d 5 - 6 = 2.01 m
- d 6 - 7 = 2.19 m
- d 7 - 8 = 49.92 m
- d 8 - 9 = 22.71 m
- d 9 - 10 = 12.15 m
- d 10 - 11 = 4.14 m
- d 11 - 12 = 1.13 m
- d 12 - 13 = 4.04 m
- d 13 - 14 = 6.29 m
- d 14 - 15 = 5.78 m
- d 15 - 16 = 6.10 m
- d 16 - 17 = 8.03 m
- d 17 - 18 = 6.24 m
- d 18 - 19 = 14.98 m
- d 19 - 20 = 13.05 m
- d 20 - 21 = 2.81 m
- d 21 - 22 = 1.30 m
- d 22 - 23 = 4.25 m
- d 23 - 24 = 8.29 m
- d 24 - 25 = 6.13 m
- d 25 - 26 = 5.04 m
- d 26 - 27 = 6.29 m
- d 27 - 28 = 1.48 m
- d 28 - 29 = 20.43 m
- d 29 - 30 = 7.96 m
- d 30 - 31 = 4.81 m
- d 31 - 32 = 30.04 m
- d 32 - 33 = 4.02 m
- d 33 - 34 = 8.98 m
- d 34 - 35 = 6.11 m
- d 35 - 36 = 22.79 m
- d 36 - 37 = 2.37 m
- d 37 - 38 = 2.76 m
- d 38 - 39 = 0.75 m
- d 39 - 40 = 5.60 m
- d 40 - 41 = 18.74 m
- d 41 - 42 = 5.32 m
- d 42 - 43 = 2.07 m
- d 43 - 44 = 8.44 m
- d 44 - 45 = 1.27 m
- d 45 - 46 = 1.02 m
- d 46 - 47 = 5.61 m
- d 47 - 48 = 6.42 m
- d 48 - 49 = 1.50 m
- d 49 - 50 = 5.50 m
- d 50 - 51 = 4.80 m
- d 51 - 52 = 15.39 m
- d 52 - 53 = 16.67 m
- d 53 - 54 = 3.88 m
- d 54 - 55 = 34.09 m
- d 55 - 56 = 6.43 m
- d 56 - 57 = 41.72 m
- d 57 - 73 = 45.24 m
- d 58 - 59 = 15.89 m
- d 59 - 60 = 10.21 m
- d 60 - 61 = 19.53 m
- d 61 - 62 = 30.53 m
- d 62 - 63 = 9.24 m
- d 63 - 64 = 6.11 m
- d 64 - 65 = 4.58 m
- d 65 - 66 = 7.22 m
- d 66 - 67 = 5.15 m
- d 67 - 68 = 12.58 m
- d 68 - 69 = 32.86 m
- d 69 - 70 = 19.50 m
- d 70 - 71 = 37.95 m
- d 71 - 72 = 13.39 m
- d 72 - 73 = 63.89 m
- d 73 - 74 = 63.89 m
- d 74 - 75 = 13.39 m
- d 75 - 76 = 44.13 m
- d 76 - 77 = 7.08 m
- d 77 - 78 = 96.39 m
- d 78 - 79 = 62.11 m

Situatia Actuala (Inainte de alipire)					Situatia Viitoare (dupa alipire)			
Nr. C.F.	Nr. cad.	Suprafata (mp)	Categorie de folosinta	Proprietar	Nr. Cad.	Suprafata (mp)	Categorie de folosinta	Proprietar
116714	116714	24126	Curti constructii si Drum	Municipiul Baia Mare (domeniul public)	135239	32684	Curti constructii si Drum	Municipiul Baia Mare (domeniul public)
118719	118719	8558	Curti constructii	Municipiul Baia Mare (domeniul public)				
Total		32684				32684		

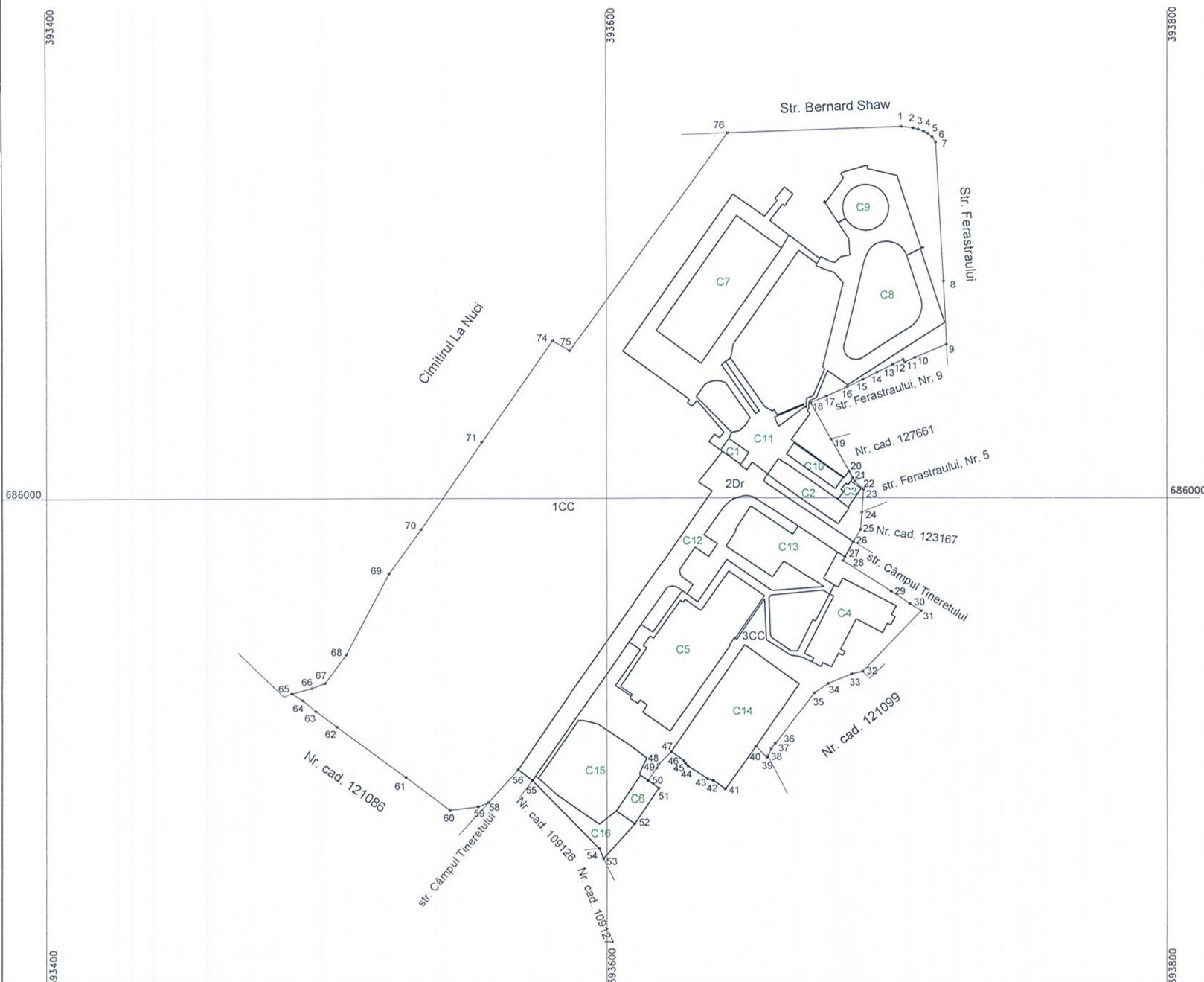
<p>Executant</p> <p>Confirm executarea masuratorilor la teren, corectitudinea intocmirii documentatiei cadastrale si corespondenta acesteia cu realitatea din teren</p> <p><i>Semnatura si stampila</i></p> <p align="right">Semnat digital de Data: 2024.04.26 13:15:24 +03'00'</p> <p align="center">Data: Aprilie 2024</p>	<p>Inspector</p> <p>Confirm introducerea imobilului in baza de date integrata si atribuirea numarului cadastral</p> <p>Semnatura si parafa 27765/26.04.2024</p> <p>Digitally signed by</p> <p>Date: 2024.04.26 14:25:21 +03'00'</p> <p>Stampila BCPI</p> <p>Data:.....</p>
--	---

PLAN DE AMPLASAMENT SI DELIMITARE A IMOBILULUI

Sc. 1:2000



Nr.cadastral	Suprafata masurata	Adresa imobilului
135239	32684	loc. BAI A MARE, intravilan, str. Câmpul Tineretului, Nr.1
Nr.carte funciara	UNITATEA .ADMINISTRATIV TERITORIALA	
	BAIA MARE	



d 1 - 2 = 4.22 m	d 41 - 42 = 5.32 m
d 2 - 3 = 2.02 m	d 42 - 43 = 2.07 m
d 3 - 4 = 1.99 m	d 43 - 44 = 8.44 m
d 4 - 5 = 1.69 m	d 44 - 45 = 1.27 m
d 5 - 6 = 2.01 m	d 45 - 46 = 1.02 m
d 6 - 7 = 2.19 m	d 46 - 47 = 5.61 m
d 7 - 8 = 49.92 m	d 47 - 48 = 6.42 m
d 8 - 9 = 22.71 m	d 48 - 49 = 1.50 m
d 9 - 10 = 12.15 m	d 49 - 50 = 5.50 m
d 10 - 11 = 4.14 m	d 50 - 51 = 4.80 m
d 11 - 12 = 1.13 m	d 51 - 52 = 15.39 m
d 12 - 13 = 4.04 m	d 52 - 53 = 16.67 m
d 13 - 14 = 6.29 m	d 53 - 54 = 3.88 m
d 14 - 15 = 5.78 m	d 54 - 55 = 34.09 m
d 15 - 16 = 6.10 m	d 55 - 56 = 6.43 m
d 16 - 17 = 8.03 m	d 56 - 57 = 41.72 m
d 17 - 18 = 6.24 m	d 57 - 73 = 45.24 m
d 18 - 19 = 14.98 m	d 56 - 58 = 15.89 m
d 19 - 20 = 13.05 m	d 58 - 59 = 3.95 m
d 20 - 21 = 2.81 m	d 59 - 60 = 10.21 m
d 21 - 22 = 1.30 m	d 60 - 61 = 19.53 m
d 22 - 23 = 4.25 m	d 61 - 62 = 30.53 m
d 23 - 24 = 8.29 m	d 62 - 63 = 9.24 m
d 24 - 25 = 6.13 m	d 63 - 64 = 6.11 m
d 25 - 26 = 5.04 m	d 64 - 65 = 4.58 m
d 26 - 27 = 6.29 m	d 65 - 66 = 7.22 m
d 27 - 28 = 1.48 m	d 66 - 67 = 5.15 m
d 28 - 29 = 20.43 m	d 67 - 68 = 12.58 m
d 29 - 30 = 7.96 m	d 68 - 69 = 32.85 m
d 30 - 31 = 4.81 m	d 69 - 70 = 19.50 m
d 31 - 32 = 30.04 m	d 70 - 71 = 37.95 m
d 32 - 33 = 4.02 m	d 71 - 72 = 13.39 m
d 33 - 34 = 8.98 m	d 72 - 73 = 63.89 m
d 34 - 35 = 6.11 m	d 73 - 72 = 63.89 m
d 35 - 36 = 22.79 m	d 72 - 71 = 13.39 m
d 36 - 37 = 2.37 m	d 71 - 74 = 44.13 m
d 37 - 38 = 2.76 m	d 74 - 75 = 7.08 m
d 38 - 39 = 0.75 m	d 75 - 76 = 96.39 m
d 39 - 40 = 5.60 m	d 76 - 1 = 62.11 m
d 40 - 41 = 18.74 m	

A. DATE REFERITOARE LA TEREN

Nr. parcela	Categorie de folosinta	Suprafata [mp]	Mentiiuni
1	CC	23675	Teren imprejuiuit cu gard de beton si gard metalic.
2	DR	1357	
3	CC	7652	
TOTAL		32684	

B. Date referitoare la constructii

Cod Constr.	Destinatie	Suprafata construita la sol [mp]	Mentiiuni
C1	CA	44	Clădire poartă, construită în anul 1957 din : fundația beton, pereții cărămodă, acoperiș planșeu beton armat. Are în componență : două încăperi și o terasă.
C2	CA	219	Vestiare, clădire construită în anul 1957 din : fundația beton, pereții cărămodă, acoperiș asbociment. Are în componență : o încăpere.
C3	CA	40	Grup sanitar, construit în anul 1957 din : fundația beton, pereții cărămidă, acoperiș asbociment. Are în componență : două încăperi.
C4	CAS	459	Cămin, cantină pt. sportivi, construit în anul 1957 din : fundația piatră, pereții cărămidă și piatră, șarpanta din lemn, acoperiș ondulate. Are în componență : 2 holuri, bucătărie, cămară de alimente, sală de mese, magazie de alimente, magazie de lenjerie, sală de ședințe, birou, 11 camere, centrală termică, baie cu dușuri, 2 toalete.
C5	CAS	1238	Sală sport, construcție S+P+E construit în anul 1961 și P adăugat în anul 1970. Toată construcția a fost realizată din : fundația din beton, pereții din cărămidă, acoperiș cu planșeu din beton izolat cu carton asfaltat. Partea construcției S+P+E are în componență : în subsol centrală termică, la parter : sală de jocuri, 4 vestiare, 2 toalete cu dușuri, la etaj : sală de forță, vestiar, toaletă cu duș. Partea construcției P are o încăpere, sala de box.
C6	CAS	124	Sală tir, construit în anul 1955 din : fundație beton, pereții cărămidă, șarpantă lemn, acoperiș asbociment. Are în componență : hol, sală de tir și magazie.
C7	CAS	1004	Bazin mare 50 m., construit în anul 1957 din beton.
C8	CAS	754	Bazin mijlociu, construit în anul 1957 din beton.
C9	CAS	210	Bazin mic, construit în anul 1957 din beton.
C10	CAS	102	Bazin inițiere, construit în anul 1957 din beton.
C11	CA	2999	Alee, trepte, riole de spălare, platforme betonate, construite în anul 1957.
C12	CA	1357	Alee cu asfalt, construit în anul 1957.
C13	CA	922	Parcare, alee, platforme betonate, construite în anul 1954.
C14	CAS	1104	Teren handbal, construit în anul 1961, suprafața acoperită cu asfalt.
C15	CAS	832	Teren volei și tenis, construit în anul 1955 cu suprafața acoperită cu nisip și zgură.
C16	CA	235	Alee din beton, construit în anul 1955.
TOTAL		11643	

Suprafata totala masurata a imobilului = 32684 [mp]

Suprafata din act = 32684 [mp]

Executant: |
 Certificat de autorizare seria RO-MM-F, Nr. 0075
 Categoria C
 Confirm executarea masuratorilor la teren,
 corectitudinea intocmirii documentatiei cadastrale
 si corespondenta acesteia cu realitatea din teren
 Semnatura si stampila

Semnata digital de

Data: 2024.04.26
 13:15:33 +03'00'



Data: Aprilie 2024

Inspector

Confirm introducerea imobilului in baza de date integrata
 si atribuirea numarului cadastral

Semnatura si parafa

27765/26.04.2024

Digitally signed by

Date: 2024.04.26

14:22:49 +03'00'

Stampila BCPI

Data:.....